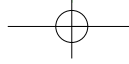
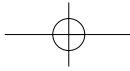


]log:buch[

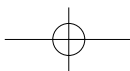
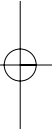
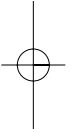
Stadt Ulm
Fachbereich Stadtentwicklung,
Bau und Umwelt

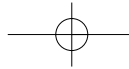
ulm





A large rectangular area defined by a thin green border, intended for handwritten notes or drawings. The area is currently blank.



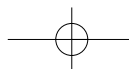


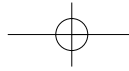
]dialog: grün[

Der dialog:grün ist ein öffentlicher, von der Stadt organisierter Dialog zum Thema Grün- und Freiraumplanung in der Stadt Ulm. Mit dem Ziel, die Grün- und Freiraumsituation in Ulm zu verbessern und dabei auch zu neuen Wegen der Realisierung von „Grün in der Stadt“ zu kommen, versteht sich der dialog:grün als eine offene Plattform. Die Freiraumpotenziale der Stadt Ulm sollen durch einen bürgerschaftlichen Prozess aktiviert, Defizite in der Grün- ausstattung der Stadt erkannt und abgebaut werden.

Stadt Ulm
Fachbereich Stadtentwicklung,
Bau und Umwelt

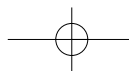
ulm

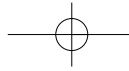




Gartens Ulm 

Anbindung des Botanischen





1_Walburga Mähler

Projektvorschlag:

Anbindung des Botanischen Gartens Ulm

Ziel/Kurzbeschreibung:

Verbesserung der Zufahrt und Parkplatzsituation sowie der Ausschilderung

Verantwortliche Akteure:

Universität/Stadt Ulm

Weitere Beteiligte:

Freunde des Botanischen Gartens e.V.

Zeitraum:

2006

Finanzierungsvorschlag:

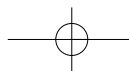
Parkplatzgebühren?

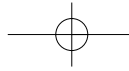
Der Botanische Garten hat etwa 5000 zahlende Besucher im Jahr (Führungen), ausserdem zahlreiche Freunde und Spaziergänger. Er wurde weit über Ulm hinaus bekannt, doch Pkw's und Busse der auswärtigen Besucher können ihn nur schwer erreichen. Keine Schilder - keine Parkplätze.

Es fehlt ein Verkehrskonzept für die Erschließung des Botanischen Gartens mit Wegweiser und ausreichenden Parkplätzen.

Kategorie:

Einzelprojekt



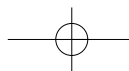
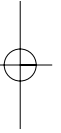


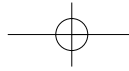
Landschafts



park

Alb-Donau-Iller





2_Peter Rimmele (1)

Projektvorschlag:

Landschaftspark Alb-Donau-Iller

Ziel/Kurzbeschreibung:

In-Wert-Setzen vorhandener Freiräume

Verantwortliche Akteure:

Regionalverband Donau-Iller

Weitere Beteiligte:

Kommunen, Verbände je nach Projekt

Zeitraum:

10 Jahre +

Finanzierungsvorschlag:

Ausgleichsmaßnahmen nach Umweltverträglichkeitsprüfungsgesetz, Stiftungsgelder, Bundes-/EU-Förderprogramme

Ausformung des vorhandenen Stadt-Landschafts-Geflechts.

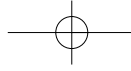
Mögliche Gebietsabgrenzung:

Verdichtungsraum Ulm/Neu-Ulm gemäß Landesentwicklungsplan/Regionalplan.

Durch Akzeptanz des Verdichtungsraums wird ein Landschaftspark als spannungsvoller Wechsel von Natur, Kulturlandschaft und Siedlungsgebieten gesehen.

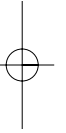
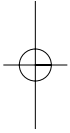
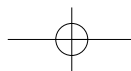
Kategorie:

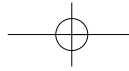
Konzept



Projekt-Wettbewerb

für Initiativgruppen





3_Peter Rimmele (2)

Projektvorschlag:

„Projekt-Wettbewerb“ für Initiativgruppen

Ziel/Kurzbeschreibung:

Aktivierung von Eigeninitiative

Verantwortliche Akteure:

Stadt Ulm (Wettbewerbsausschreibung)

Weitere Beteiligte:

RPG, Schulen, Vereine

Zeitraum:

Projektrealisierung 1 bis 3 Jahre

Finanzierungsvorschlag:

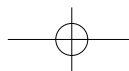
Projektpatenschaften

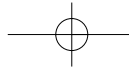
Aktivierung von Eigeninitiative durch finanzielle und logistische Förderung der Siegerprojekte.

RPGs, Schulen, Verbände und Vereine werden aufgefordert, Projekte und Initiativen zu konzipieren, die anschliessend prämiert werden. Das Forum dialog:grün kann hier Ansprechpartner sein.

Kategorie:

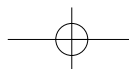
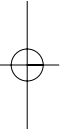
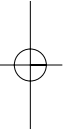
Aktion + Dialog

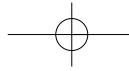




Fachlich betreute Gespräche in der unmittelbaren

Nachbar|schaft





4_Prof. Arno Schmid und Manfred Rauh (1)

Projektvorschlag:

Fachlich betreute Gespräche in der unmittelbaren Nachbarschaft

Ziel/Kurzbeschreibung:

Wecken von Interesse an der Qualität des öffentlichen Raumes

Verantwortliche Akteure:

Junge Kollegen im Auftrag der Stadt

Weitere Beteiligte:

Bewohner/innen abgegrenzter städt. Areale

Zeitraum:

Herbst 2006 bis Frühjahr 2007

Finanzierungsvorschlag:

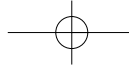
Mittel aus der Straßenunterhaltung

Die Idee ist, im Kleinen und dort, wo es die Menschen berührt zu beginnen. Mit fachlicher Beratung für private Grüngestaltung werden die Freiräume aufgewertet.

· Das Projekt kann auch im Zusammenhang mit anderen Aktionen durchgeführt werden.

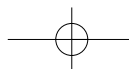
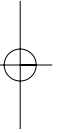
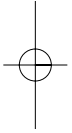
Kategorie:

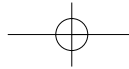
Aktion + Dialog



Gleisanlagen

Grünachse





5_Prof. Arno Schmid und Manfred Rauh (2)

Projektvorschlag:

Grünachse Gleisanlagen

Ziel/Kurzbeschreibung:

Folgenutzung und Lückenschluß der Glacisanlagen

Verantwortliche Akteure:

Stadtplanung, Bürger, Projektgruppe

Weitere Beteiligte:

Verein Bundesfestung

Zeitraum:

Mittelfristig bis langfristig

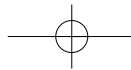
Finanzierungsvorschlag:

Vermarktung der Restgrundstücke

In Zusammenarbeit mit dem Förderkreis Bundesfestung soll über landschafts-architektonische Maßnahmen die große Lücke im Westen der Gacisanlage als Grünachse sichtbar gemacht werden.

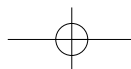
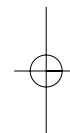
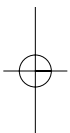

Kategorie:

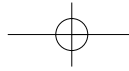
Konzept



„Grün in Ulm“

Foto-Wettbewerb





6_Annette Schellenberg (1)

Projektvorschlag:

Fotowettbewerb „Grün in Ulm“

Ziel/Kurzbeschreibung:

Sicht der Bürger auf Ulmer Grün- und Freiflächen

Verantwortliche Akteure:

Agenda 21, Presse, vh Ulm, Stadt Ulm

Weitere Beteiligte:

Schulen, Foto-Clubs/Vereine

Zeitraum:

Frühjahr

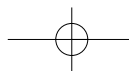
Finanzierungsvorschlag:

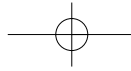
Tagespresse, Sponsoren für Vereine in „Grüner Branche“, Stadtmarketing

Positives, Potentiale, Defizite - das Ziel ist, die Schwerpunkte aus Bürgersicht herauszufinden, um wirkungsvolle Maßnahmen zu schaffen. Außerdem soll die „Wahrnehmung von Grün in der Stadt“ sensibilisiert werden.

Kategorie:

Aktion + Dialog

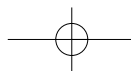
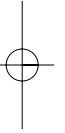
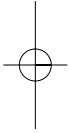


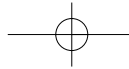


Stadtrundgänge



Thema: **GRÜN**





7_Annette Schellenberg (2)

Projektvorschlag:

Stadtrundgänge - Thema: Grün

Ziel/Kurzbeschreibung:

Entdeckung des Ulmer Grüns mit „Fremdenführer“,
Erweiterung der Wahrnehmung

Verantwortliche Akteure:

Fremdenverkehrsamt

Weitere Beteiligte:

Agenda 21 Gruppe, Landschaftsarchitekten,
vh Ulm

Zeitraum:

Vegetationsperiode, ständige Einrichtung

Finanzierungsvorschlag:

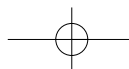
Stadtmarketing, Fremdenverkehrsetat

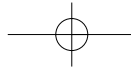
Grüne Stadtpaziergänge mit der Möglichkeit, die Sichtweisen von Experten und Laien gegenüber zu stellen.

· Dieses Projekt kann auch mit Vorschlag 4 kombiniert werden.

Kategorie:

Aktion + Dialog






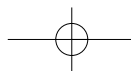
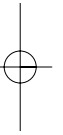
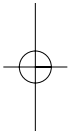
Übergangszeit/
Teilbereiche

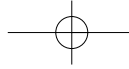
für vielfältige
Aktionen
zum Thema

Nah e r h o l u n g



nutzen





8_Anton Ruf

Projektvorschlag:

Evo-Bus-Gelände an der Blau

Ziel/Kurzbeschreibung:

Übergangszeit/Teilbereiche für vielfältige Aktionen zum Thema Naherholung nutzen

Aktion Grün „temporär“:

- Das Maislabyrinth in der Stadt, Leinfelder, Mohnsaat ... (geringe Kosten, aber gut zu vermarkten).
- Einen Schutthügel mit Humus abdecken, Ansaat, Schneekanone drauf und ein Schlittenhügel für den Winter (Rennrodelwettbewerbe ...).
- MTB-Strecken für Kinder/Jugendliche zusammenschieben. In Zusammenarbeit mit Fahrradläden.
- Stadtranderholung 2006 baut ein Dorf mitten in der Stadt an der Blau als Aktion.
- „Schwimmbad Blau“ Wasserspielplatz in einem etwas größeren Rahmen, ohne große bauliche Maßnahme. Material zum Damm und Brücken bauen wird gestellt.

Die „Optionalen Erweiterungsflächen der FUG“ bis zu dem Tag X einbeziehen in die 20m „Blauerweiterung“

Mit Bäumen z. B. in Baumpflanzquartieren eine temporäre Großbegrünung schaffen, die dann in die Planung der FUG standortunabhängig mit einbezogen werden kann. Teilflächen und Gebäudereste als Brache dem Verfall bzw. der Natur preisgeben.

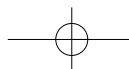
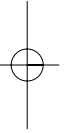
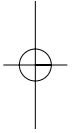
Bemerkung:

Das EVO-Busgelände ist im Eigentum der Stadtwerke. Es gibt bereits konkrete Planungen für's kommende Jahr, dort einen Fuhrpark für die SWU einzurichten.

- Der Vorschlag „Temporäre Grün-Nutzung“ kann auch unabhängig dieses Grundstücks gesehen werden.

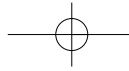
Kategorie:

Aktion



Picknick





9_Elke Mangold (1)

Projektvorschlag:

Picknick in einem öffentlichen Freiraum

Ziel/Kurzbeschreibung:

Picknick an einer langen „Tafel“ für die Bevölkerung (Tafel steht zur Verfügung, Verpflegung bringt jeder mit).

Ziel:

Marketing für die bestehenden Potentiale der Freiräume/Bevölkerung

Verantwortliche Akteure:

Verein, Schule, ...?

Weitere Beteiligte:

z. B. Schülervorstellung der Musikschule

Zeitraum:

Nachmittag im Sommer

Finanzierungsvorschlag:

Getränkverkauf

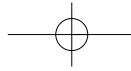
Schärfung des Bewusstseins für die Potentiale von grünen Freiräumen durch temporäre neue Nutzung (z.B. gemeinsames Essen und Trinken im Freiraum).
Möglichkeit des Dialogs miteinander, auch unter Bürger/innen und Fachleuten.

· Dieses Projekt kann auch mit Vorschlag 4 kombiniert werden.

Kategorie:

Aktion + Dialog

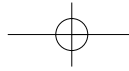




Grundlagenermittlung

zum Gesamtkonzept





10_Elke Mangold (2)

Projektvorschlag:

Grundlagenermittlung zum Gesamtkonzept

Ziel/Kurzbeschreibung:

Ermitteln der Defizite im Bereich Grün- und Freiraum, um weitere Ansatzpunkte für Projekte zu finden.

Verantwortliche Akteure:

Stadt Ulm (Fachbereich Stadtentwicklung, Bau und Umwelt)

Weitere Beteiligte:

Forum dialog:grün/Agenda

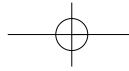
Ermitteln der Defizite und Potentiale im Bereich Grün- und Freiraum aus Sicht der Bürgerinnen und Bürger (fachlich, methodisch und nutzerorientierte Grundlagenermittlung).

· Aus den Projektvorschlägen 4, 6, 7 und 9 können die Ergebnisse hierfür genutzt werden.

Kategorie:

Aktion + Dialog + Konzept

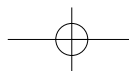
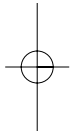
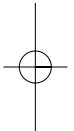


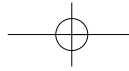


Gänstorknoten



Gestaltungspflege
und Weiterentwicklung
der vorhandenen
Grünstrukturen





11_Hans Klöffel (1)

Projektvorschlag:

Gänstorknoten

Ziel/Kurzbeschreibung:

Gestaltungspflege und Weiterentwicklung
der vorhandenen Grünstrukturen

Verantwortliche Akteure:

Klöffel

Weitere Beteiligte:

Verein/Verbände

Zeitraum:

Ab 2006

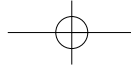
Finanzierungsvorschlag:

--

Durch Aktivierung der fachgerechten Pflege sollen vorhandene Grünplanungen erhalten und wieder aufgewertet werden. Soziale Verbände könnten mit einbezogen werden.

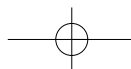
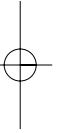
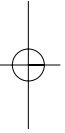
Kategorie:

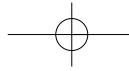
Einzelprojekt Pflege



„Grüner Platz“

an der Blau





12_Hans Klöffel (2)

Projektvorschlag:

„Grüner Platz“ an der Blau, Lautengasse
(unterhalb des Neuen Baus)

Ziel/Kurzbeschreibung:

Fenster zur Landschaft, kleiner Stadtgrünplatz,
Blüte von Januar bis Dezember, pflegeleicht

Verantwortliche Akteure:

Klöffel

Weitere Beteiligte:

Bürger Stadt Ulm

Zeitraum:

Ab 2006

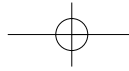
Finanzierungsvorschlag/Kosten:

EUR 1.000,-

Das Augenmerk soll hier auf die Blüte gelegt werden.

Kategorie:

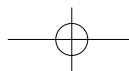
Einzelprojekt Pflege

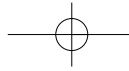


Stadt**ä**ume



als Gestaltungselement der Innenstadt





13_Hans Jürgen Baron (1)

Projektvorschlag:
Stadtbäume als Gestaltungselement
der Innenstadt

Der Stadtbaum soll als urbanes Element verstärkt eingesetzt werden.
Als Beispiel könnte bei einer Umgestaltung der Karlsstraße eine große Allee
entstehen.

Kategorie:
Konzept




Stadtpromenade

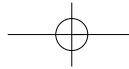


Donauufer

neue Gestalt zwischen

Adenauer- und Gänstorbrücke





14_Hans Jürgen Baron (2)

Projektvorschlag:

Stadtpromenade Donauufer - neue Gestalt
zwischen Adenauer - und Gänstorbrücke

Einbeziehung des Donauufers als innerstädtischen Raum. Mit Terrassen und
Stadtbühnen kann das Donauufer eine urbanere Gestaltung erhalten.

Weitere Nutzungen sollen angeboten werden, beispielsweise „Baden in der
Donau“, Flosse ...

Kategorie:

Einzelprojekt + Konzept



Donau ufer



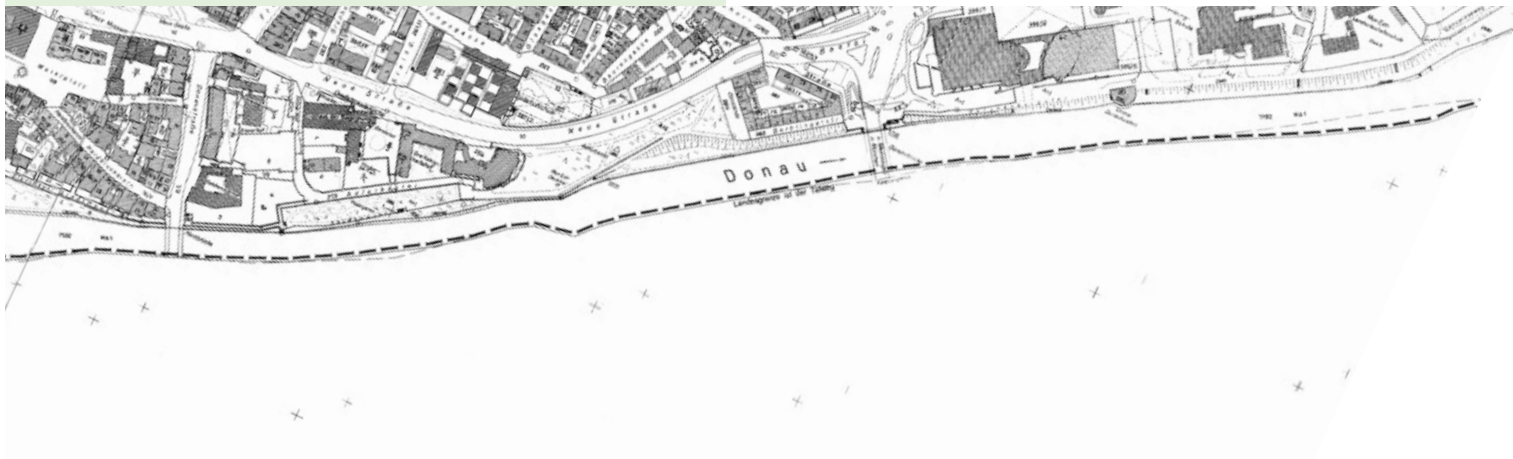


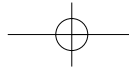
Donauufer:

Im März 2006 haben sich die Mitglieder des Fachbeirats entschieden, mit ihren Ideen und Projektvorschlägen bis November 2007 den Donauraum als eines der beiden Rahmenthemen konzeptionell weiter zu verfolgen. Dabei wird der Bereich weiter als der ursprüngliche Projektvorschlag gefasst: Er reicht von der Adenauerbrücke im Südwesten bis zur Einmündung der Glacis-Anlage im Osten.

Stichworte:

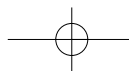
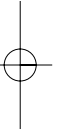
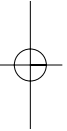
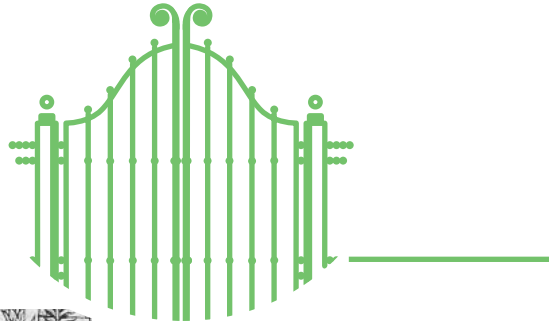
Gestaltung, Nutzbarkeit, Erlebnisraum, Belastbarkeit, „Stadt am Wasser“, Offenheit ...

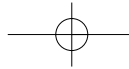




Ulmer

Bürgergarten





15_Max Stemshorn (1)

Projektvorschlag:

Ulmer Bürgergarten

Ziel/Kurzbeschreibung:

Anlegen eines Gartens in Form historischer Ulmer Bürgergärten

Zeitraum:

2008 zur Laga Neu-Ulm

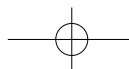
Finanzierungsvorschlag:

Städtischer Haushalt/Projektpartner


Ulm besitzt ein reiches Potential an historischen Bürgergärten. Dies soll an einem gebauten Modell im Maßstab 1:1 erlebbar gemacht werden.

Kategorie:


Einzelprojekt

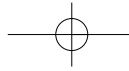


Prämierung



guter Gärten





16_Max Stemshorn (2)

Projektvorschlag:

Prämierung guter Gärten

Ziel/Kurzbeschreibung:

Vorbildliche Gartengestaltungen von Ulmer Bürgern prämiieren und in Medien veröffentlichen (SWP)

Verantwortliche Akteure:

R 3

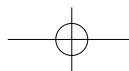
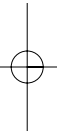
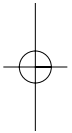
Finanzierungsvorschlag:

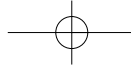
Kosten marginal

Ein von der Stadt ausgelobter Wettbewerb prämiert die Gestaltung privater Gärten.

Kategorie:

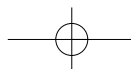
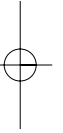
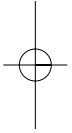
Aktion + Dialog

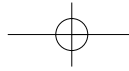




Leitbild Entwicklung

P a r k a n l a g e n





17_Max Stemshorn (3)

Projektvorschlag:

Leitbild Entwicklung Parkanlagen

Ziel/Kurzbeschreibung:

Ein gestalterisches Leitbild für das „wie“ des Nachpflanzens der Bäume in Parks.

Verantwortliche Akteure:

Stadt Ulm

Weitere Beteiligte:

Fachbeirat beratend

Zeitraum:

2006

Finanzierungsvorschlag:

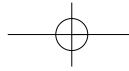
Kostet nichts

Es soll ein Pflanz- und Pflegekonzept für die öffentlichen Grünanlagen der Stadt erstellt werden.

Kategorie:

Konzept Pflege



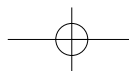
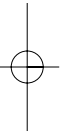
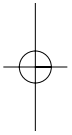


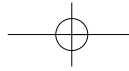
» Ich & mein

Lieblingsplatz



in der Stadt «
Fotowettbewerb





18_Silvia Thran (1)

Projektvorschlag:

„Ich und mein Lieblingsplatz in der Stadt“

Ziel/Kurzbeschreibung:

Fotowettbewerb oder Fotoaktion

Verantwortliche Akteure:

Zeitungen

Weitere Beteiligte:

Schulen (Foto-Ags)

Zeitraum:

Frühjahr bis Herbst

Finanzierungsvorschlag:

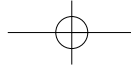
--

Ziele:

- Kritisches Auseinandersetzen der Bewohner/innen mit ihrem direkten Stadtumfeld
 - Den Blick für's Positive wecken
 - Die Bilder in einer Stadtteil-Ausstellung veröffentlichen
- Dieses Projekt kann auch mit Vorschlag 6 kombiniert werden.

Kategorie:

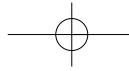
Aktion + Dialog



Wiese



statt Rasen 



19_Silvia Thran (2)

Projektvorschlag:

Wiese statt Rasen

Ziel/Kurzbeschreibung:

Ökologische Wertsteigerung des Abstandgrüns durch natürliche Vegetation und Artenvielfalt

Verantwortliche Akteure:

Agenda-Gruppe, Gewerbe- und Industriebetriebe

Weitere Beteiligte:

Umwelt-Vereine

Ort:

Industriegebiete, z. B. Donautal

Zeitraum:

Frühjahr bis Herbst

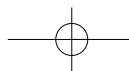
Finanzierungsvorschlag:

--


Gewerbliche Betriebe sollen angesprochen und von der ökologischen Wertsteigerung ihrer Flächen überzeugt werden. Die Firmen können mit ihrem Handeln für sich Werbung machen, z. B. durch Aufstellen von gut lesbaren Schildern, die die vorkommenden Arten in 4 qm Rasen und in 4 qm Wiese zeigen.

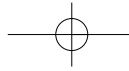
Kategorie:

Konzept Pflege



Natürliche Vegetation





20_Gabi Stich (1)

Projektvorschlag:

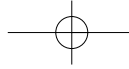
Natürliche Vegetation für Verkehrsgrün

Ziel/Kurzbeschreibung:

Ökologische Wertsteigerung des Verkehrsgrüns durch natürliche Vegetation. Kostenreduktion durch geringeren Pflegeaufwand.

Kategorie:

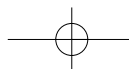
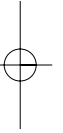
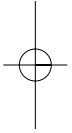
Konzept Pflege

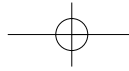


Peripher_e



Parks





21_Gabi Stich (2)

Projektvorschlag:

Periphere Parks, z. B. Hochsträß

Ziel/Kurzbeschreibung:

Aufwertung der Kulturlandschaft

- Extensive Nutzung der Naherholung
- Landwirte und Umweltgruppen können miteinbezogen werden

Kategorie:

Konzept



Peripherie Parks



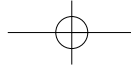


Periphere Parks:

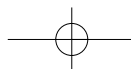
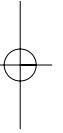
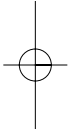
Das zweite Rahmenthema, für das sich die Mitglieder des Fachbeirats entschieden haben, lautet Periphere Parks. Gemeint ist damit die extensiv gestaltete, teilweise auch durch Landwirtschaft genutzte Kulturlandschaft am Rande des Stadtgebiets, die dennoch für Naherholung genutzt werden kann. Dabei wird die Landwirtschaft als Teil des Systems gesehen, indem beispielsweise die Landwirte die Landschaft nicht nur wirtschaftlich nutzen, sondern dabei auch die Kulturlandschaft pflegen.

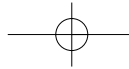
Beispiele:

Oberer Eselsberg, Böfinger Halde



Orte neu & **erleben** erleben





22_Martin Dieterich

Projektvorschlag:

Orte neu und anders erleben

Ziel/Kurzbeschreibung:

Durch Veranstaltungen können Orte in einem neuen Licht wahrgenommen werden

Verantwortliche Akteure:

Stadt Ulm

Weitere Beteiligte:

Musiker/Konzertbetreiber, Theater, Gastronomie, Schifffahrtsunternehmen, Vereine, sonstige Interessierte

Zeitraum:

Im Sommer, mehrere Termine, vom Wetter abhängig, während der Laga 2008

Finanzierungsvorschlag:

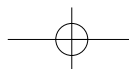
Möglichst selbsttragend, gegebenenfalls mit Unterstützung der Stadt und/oder Sponsoren

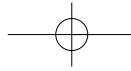
Drei Beispiele:

- Ein Sonntag morgendliches **Konzert im Botanischen Garten** - den Ort neu und in anderer Form ins Bewusstsein der Leute bringen. Treffen an einem bestimmten Ausgangspunkt (Eingang) gemeinsamer Weg durch das Gelände zum Aufführungsort.
- Eine **Theatervorführung an der Donau** - den Ort neu und in anderer Form ins Bewusstsein der Leute bringen. Treffen an einem Bootsanleger in der Stadt, mit gemeinsamer Fahrt und Weg zum Gelände des Aufführungsortes (Zelt).
- „Fluss erleben“: Einrichtung von einem **Fährbetrieb während der Laga 2008** in Neu-Ulm für die Besucher der Laga und den beiden Städten. Zusätzlich temporäre Gaststätten am Ufer auf der Ulmer Seite.

Kategorie:

Aktion + Dialog

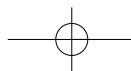
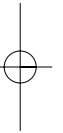
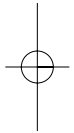


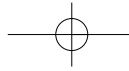


Verbesserung der Naherholung im Bereich „Böfinger Schlössle“



Wegebau
Wegebau





23_Brigitte Wormbs

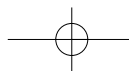
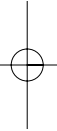
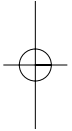
Projektvorschlag:

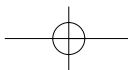
Verbesserung der Naherholung im Bereich
„Böfinger Schlössle“

Ziel/Kurzbeschreibung:

Vernetzung der Wegebeziehungen und begleitende
Maßnahmen anlässlich des Jubiläums „50 Jahre
Böfingen 2007“

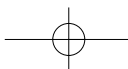
Kategorie:
Einzelprojekt

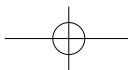






Notizen





]dialog: grün[

