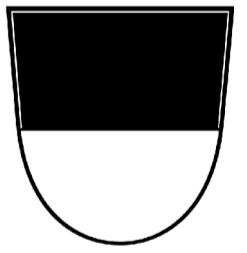


Stadt Ulm

**Lärmaktionsplanung
gem. § 47d Bundes-Immissionsschutzgesetz**



Differenz-Gebäudelärmkarte

**Quellengruppe:
Lärmindex: LNight (nachts)**


Differenz: Variante 02 (B10 Rahmenplan) - Variante 01 (B10 Status Quo)

Pegeldifferenz in dB
 Immissionspunkthöhe: 4 m über Gelände
 Immissionspunktstand: 10 m


- ■
- ■
- ■
- ■
- ■
- ■
- ■

Objekte

-
-
-
-


 Maßstab 1:2.500

Programm: Cadna/A, Version 3.7.124
 Datakustik GmbH, Greifenberg



Bearbeitung: **ACCON**
 ACCON GmbH
 Ingenieurbüro für Schall- und Schwingungstechnik
 Gewerberg 5, 86926 Greifenberg
 www.accon.de