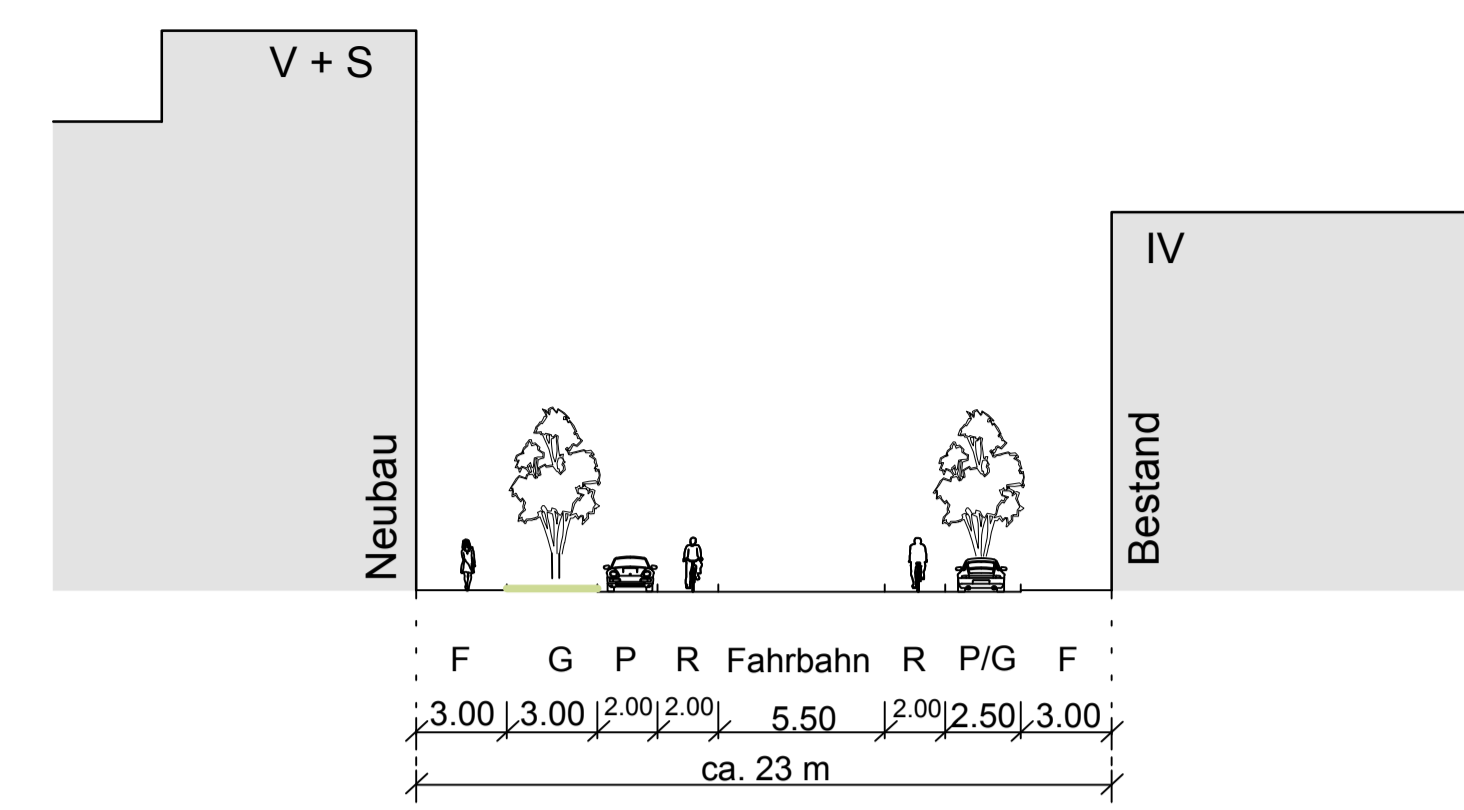
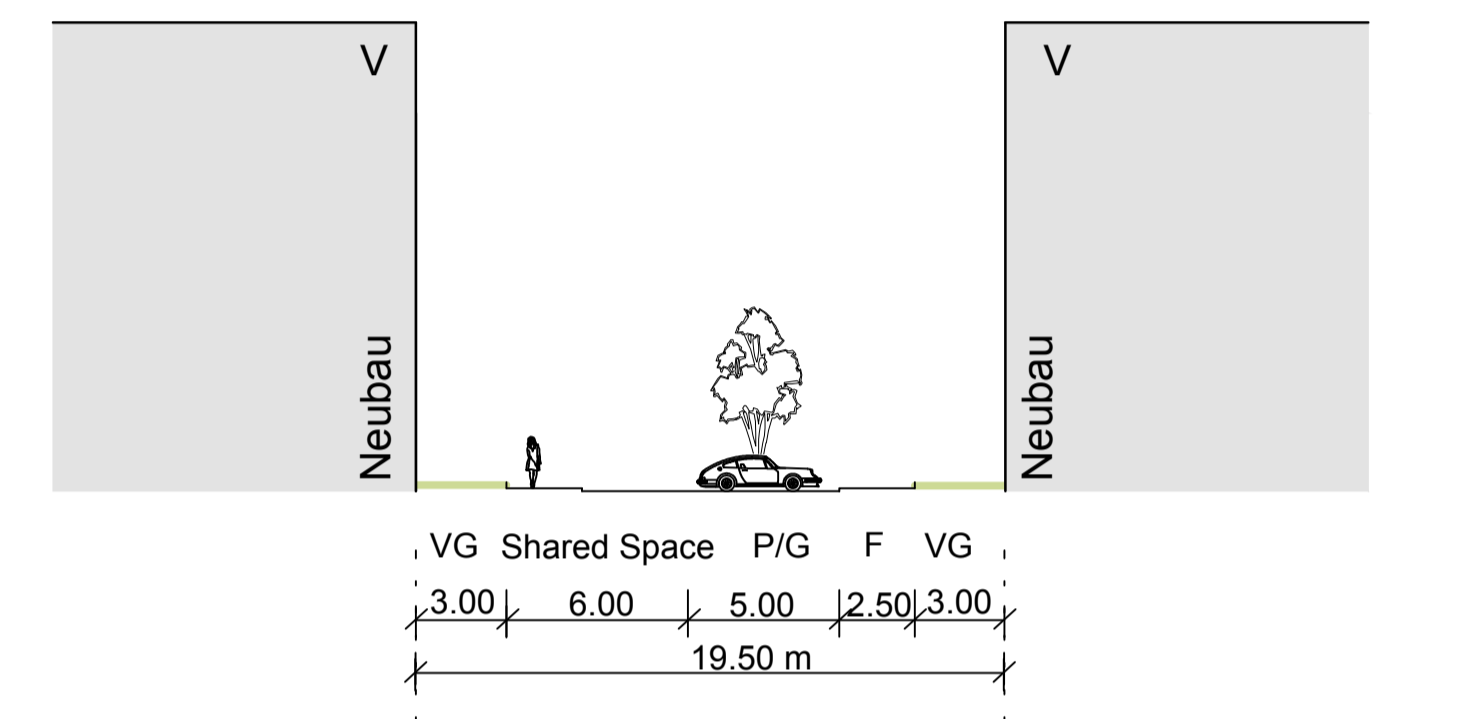


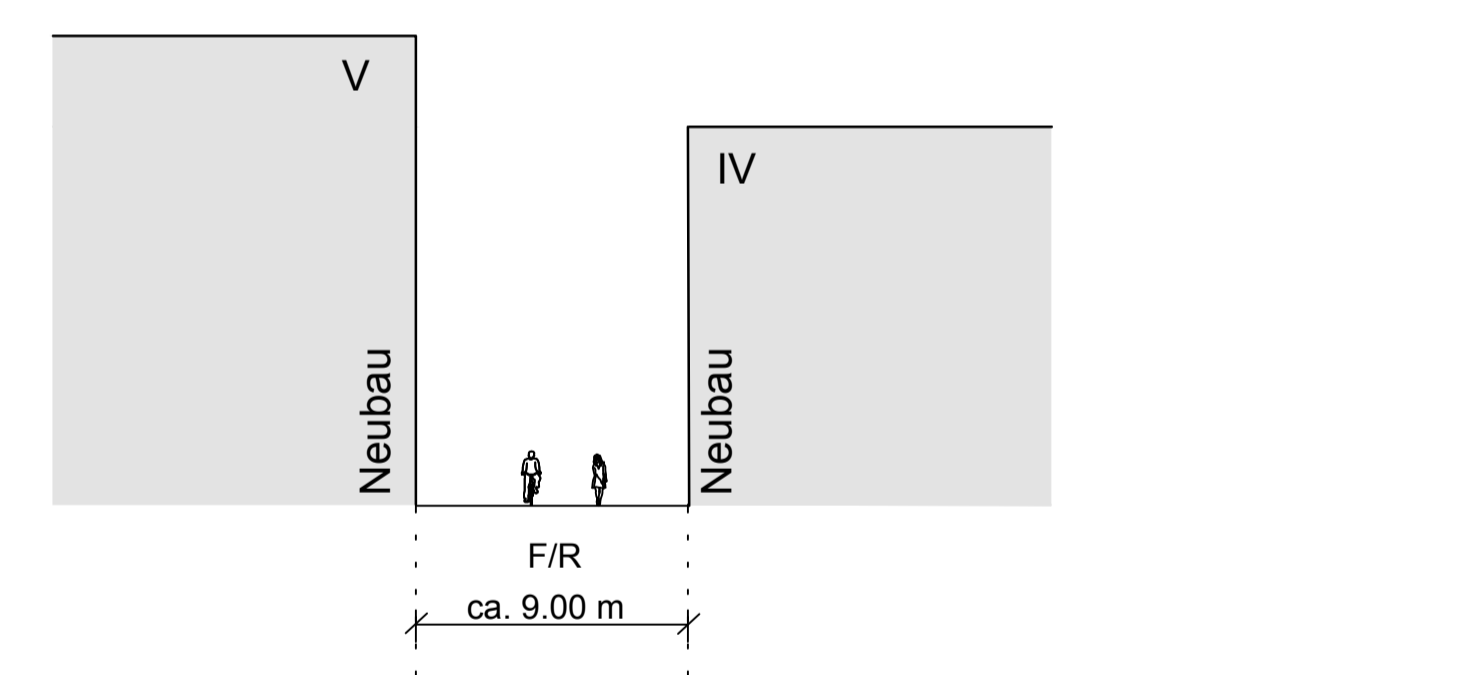
Querschnitt Magirusstraße A-A



Querschnitt HAUPTerschließung B-B Verkehrsberuhigter Bereich



Querschnitt Griesgasse C-C Fuss- und Radwegverbindung



Maßstab: 1:250

Legende

- Rahmenplan Umgriff
- Gehweg
- Fußgängerzone mit Spielplatzanordnung
- Gebäude Bestand
- Gebäude Neu
- Mögliche Parzellierung
- Verkehrsgrün
- Privates Grün
- Vorgarten Zone
- Parkplätze
- e-Parkplätze
- Raumkante
- Kfz-Erschließung
- Radwegverbindung
- Trafostation
- Kinderspielplatz
- Tiefgarage Zufahrt
- Bäume Neu
- Bäume Bestand

Rahmenplan Magirusstraße - Söflinger Straße

17.11.2017
Maßstab: 1:500